



# Forummas

4

Trakai  
2014.09.19-21

# LGMA PARTNERIAI

- ❑ Švietimo ir mokslo ministerija
- ❑ Ugdymo plėtotės centras
- ❑ Lietuvos mokinių neformaliojo švietimo centras
- ❑ Lietuvos geografų draugija
- ❑ Lietuvos edukologijos universitetas
- ❑ Geografijos institutas
- ❑ Europos geografijos mokytojų asociacija EUROGEO
- ❑ Lietuvos geologijos tarnyba
- ❑ Leidyklos Briedis ir DIDAKTA
- ❑ LGMA bendradarbiauja palaiko dalykiškus kontaktus su daugiau kaip dvidešimt institucijų, organizacijų, privačių įmonių.

- ❑ 1994 m. rugsėjo 8 d. 40 mokytojų iniciatyvinė grupė Švietimo ir mokslo ministerijoje įkūrė LGMA
- ❑ 1994 m. gruodžio 27 d. įsakymu Nr. 196-VO Lietuvos Respublikos teisingumo ministerija įregistravo LGMA įstatus (Teisingumo ministras J.Prapiestis)
- ❑ 1996 m. spalio 30 d. VPU patvirtino oficialų LGMA adresą: VPU, Gamtos fakultetas, GIS laboratorija, Studentų 39, Vilnius.
- ❑ 1997 m. birželio 20 d. įsakymu Nr. 177-V buvo pakartotinai įregistruota LGMA (Teisingumo ministras V.Pakalniškis)
- ❑ 2005 m. gegužės 3 d. LGMA buvo suteiktas paramos gavėjo statusas

į

ą

- ❑ Mokytojų informavimas apie LGMA
- ❑ LGMA skyrių kūrimas
- ❑ Bendruomenės telkimas
- ❑ Dalykinės ir metodinės informacijos platinimas
- ❑ Laikraščio leidyba
- ❑ Kelionių organizavimas
- ❑ Mokytojų interesų atstovavimas
- ❑ Kompiuterinio raštingumo skatinimas

# į a

- Kūrėme elektroninę informacijos perdavimo sistemą
- Siuntėme signalus ŠMM dėl būtinybės įvesti Valstybinį geografijos brandos egzaminą
- 2003 m. prisidėjome rengiant Bendrąją geografijos ugdymo programą ir išsilavinimo standartus
- Organizavome seminarą už narystę ES
- Įsijungėme į dalyvavimą Baltijos šalių olimpiadose ir jų organizavimą

□ Aktyvus bendradarbiavimas su UPC

- 2008 m. Pagrindinio ugdymo bendrųjų programų atnaujinimas
- 2010 m. Vidurinio ugdymo bendrųjų programų atnaujinimas
- Valstybinio geografijos brandos egzamino programos atnaujinimas
- Dalyvavimas nevyriausybinių organizacijų paramos konkursuose
- Dalyvavimas UPC remiamose stažuotėse

**LGMA**  
LIETUVOS GEOGRAFIJOS MOKYTOJŲ ASOCIACIJA

LGMA taryba | LGMA skyriai | LGMA ūstatai

- Naujienos
- Dokumentai
- Geografijos egzaminas
- Teminiai planai
- Geografijos vardynas
- Mokytojai ekspertai
- Geografijos aidai
- Straipsniai
- Respublikinė olimpiada
- Rajoninio turo olimpiada
- Valstybinė olimpiada
- Prof. Kudabos konkursas
- Jaunieji geografs
- VPU geografijos studijos
- Linksmai
- Straipsniai internete
- Naudingos nuorodos
- Bendraukime
- Statistika
- Ūdovynai
- Skelbimai

Gaublys - Mozilla Firefox  
http://www.manogaublys.lt/

**GAUBLYS**  
LIETUVOS GEOGRAFIJOS MOKYTOJŲ ASOCIACIJA

Konkursai • ... Atlikite Rajonų / miestų olimpiados testą... Išmėginkite savo jėgas ...

„Karsčiausios naujienos“

Hongkongas - užterštas miestas  
[2010-03-22]  
Oro užterštumo lygis Honkonge pasiekė rekordą, priversdamas vyriausybę paskelbti perspėjimus žmonėms vengti būti lauke, praneša BBC.

Nuo Antarktidos atskilęs ledkalnis gali paveikti klimata  
[2010-02-28]  
Luksemburgo valstybės dydis ledkalnis, atskilęs nuo Antarktidos ledo šelfo, gali pakeisti jūrų sroves ir paveikti klimato procesus, perspėjo Australijos mokslininkai. Pasak jų, tai gali įtakoti šaltesnes žiemas Šiaurės Atlante.

Rajonų/miestų geografijos olimpiados užduočių tinkelės  
[2010-02-08]  
Siekiant, kad mokiniai ir mokytojai kuo kryptingiau ruoštųsi Rajonų / miestų geografijos olimpiadai, LGMA taryba ir Olimpiadų organizavimo komitetas skelbia šio renginio užduočių grupes. Siekiama, kad jos būtų fiksuotos ir kasmet kartojamos.

**Pasirink paveikslėlį ir surink dėlionę**

Kur baigiasi vanduo, baigiasi gyvenimas.  
Rytų išmintis

**Naujaitis apklausa**  
Kiek taskų surinkote Rajonų/miestų olimpiadoje?  
Daugiau kaip 120  
■ 111 (45%)  
Nuo 80 iki 120  
■ 36 (14%)  
Nuo 60 iki 80  
■ 42 (17%)  
Mažiau kaip 60  
■ 60 (24%)

Jūs jau pareiškėte savo nuomonę...  
Stolyti klausimai | Kiti klausimai

LIETUVOS GEOGRAFIJOS MOKYTOJŲ ASOCIACIJA  
LITHUANIAN GEOGRAPHY TEACHER ASSOCIATION

**GAUBLYS**

LGMA veiks | LGMA (statai) | LGMA skyriai | Padėka | LGMA kontaktai

**Naujienos**  
Švietimo naujienos  
Dokumentai  
Teminiai planai  
Straipsniai  
Olimpiados  
Kudabos konkursas  
Geografijos egzaminas  
Išsiskyrimai  
Mokymo metodai

**Zemės klimatas susijęs su jos orbitos pakeičiais**  
2010 sausio mėn. 12 d.  
JAV geografs nustatė, kad reguliariai Žemės orbitos pokyčiai yra susiję su jos klimato kaita. Kaip ši tyrimų praneša žurnale „Nature Geoscience“, pasitelkę Kalifornijos universiteto Santa Barbaraje (JAV) geografs Lamine Linetki straipsni, kurame analizuojama per praėjusius 1,2 mln. metų stabdoma mūsų planetos orbitos ir klimato pokyčių koreliacija.

**Švietimo įstatymo projekte - naujas mokyklos tipas**  
2010 sausio mėn. 11 d.  
Užbaigus pastarąjį dešimtiesių vykusio bendrojo švietimo mokyklų struktūros pertvarką, švietimo ir mokslo ministerija teikia Seimui švietimo įstatymo projektą, kuriame pasisakoma naują mokyklų tipą - švietimo įstatymo pakeičiantis. Švietimo įstatymo pakeičiantis numato įvesti progimnaziją, kaip naują mokyklos tipą.

Linksmai  
Karikatūros  
Zemėlapiai  
Geografinės animacijos  
Naudingos nuorodos  
Žodynai

Apklausa  
Kaip vertinate šią metų Č.Kudabos konkurso uždavinį?  
Kaip kurios uždavinys per sunkios ir patinus (20b, 21)

English version

**Vadovėlis Gaublys** Prenumeravo

33 prenumeratoriai | 0 vaizdo įrašų peržiūros (-ų)

Naršyti vaizdo įrašus

Grojarašiai | Teigiami įvertinimai | Sklaidos kanalas | Komentarai | Žūrėti

**GAMTINĖ GEOGRAFIJA: 1. GEOGRA...**  
28 vaizdo įrašai | prieš 5 mėn.

**GAMTINĖ GEOGRAFIJA: 2. ORIENTA...**  
21 vaizdo įrašas | prieš 5 mėn.

**GAMTINĖ GEOGRAFIJA: 3. ZEMES ...**  
12 vaizdo įrašų | prieš 5 mėn.

**GAMTINĖ GEOGRAFIJA: 4. ZEMES ...**  
64 vaizdo įrašai | prieš 5 mėn.


**GAMTINĖ GEOGRAFIJA: 5. SAUSU...**  
47 vaizdo įrašai | prieš 5 mėn.

**GAMTINĖ GEOGRAFIJA: 6. ORAI IR ...**  
28 vaizdo įrašai | prieš 5 mėn.

**Vadovėlis Gaublys**  
Šis naudojamas Youtube vaizdo peržiūra, atrinkti ir susisteminti pagal geografijos vadovėlio GAUBLYS 11-12 kl. turinį.  
Lauksime jūsų pastabų ir pasiūlymų šio sąrašo papildymui: vadovelisgaublys@gmail.com

sukurė / įkėlė Vadovėlis Gaublys  
Prisijungimo data: 2012 Ruo. 21  
Šalis: Lietuva

**DĖMESIO, NAUJAS KANALO SKYRIUS!**  
**REGIONINĖ GEOGRAFIJA**  
3 prenumeratoriai



## TAVO INDĖLIS Į KLIMATO APSAUGĄ







**Konferencijos medžiaga**  
 Klaipėda, 2011 m. rugsėjo 23–24 d.  
 Lietuvos geografijos mokytojų asociacija

## Geografo galimybės šiuolaikinėje darbo rinkoje

Profesija / veikla	Su geografija susijusios veiklos apibūdinimas
<b>Aplinkos apsauga</b>	Šioje veikloje labai plačiai taikomos kompleksinės geografijos žinios. Saugomų teritorijų steigimas, jų priežiūra ir pritaikymas žmonėms lankyti bei mokslo tyrimams yra esminės veiklos kryptys.
<b>Aviacija</b>	Šioje veikloje taikoma daug su geografija susijusių įgūdžių, pavyzdžiui, maršruto, laiko planavimas, navigacija, eismo kontrolė.
<b>Etnologija ir etnografija</b>	Šiose veiklos srityse būtina žinoti, kaip formavosi civilizacijos ir tautos, kokios buvo jų migracijos priežastys ir kryptys, kaip kūrėsi valstybės. Reikia mokėti įvertinti, kokią įtaką tautų kultūriniai identitetai turi geografinė aplinka.
<b>Geografinės informacijos sistemos (GIS)</b>	GIS susijusios su duomenų rinkimu ir suvedimu į kompiuterines programas, kuriomis gaunamas detalus situacijos vaizdas. Surinktus duomenis galima pagal poreikį nagrinėti ir pritaikyti įvairiose gyvenimo srityse, pavyzdžiui, eismo kontrolės sistemose.
<b>Grafinis dizainas</b>	Geografiniai įgūdžiai padeda rinkti ir pateikti informaciją įvairiomis formomis, pavyzdžiui, žemėlapiams, planais, diagramomis, fotografijomis, multimedia.
<b>Kartografija</b>	Kartografiškai naudojami lauko matavimų duomenys, aerofotogrametris ir palydoviniai vaizdai naujiems žemėlapiams sudaryti.
<b>Kelionių organizavimas</b>	Turizmo sektoriuje dirbantiems žmonėms reikia gero geografinio išprusimo, išmanyti apie miestus ir šalis, gamtos ir kultūros objektus, transporto kelius ir atstumus. Reikia taip pat kelionių organizavimo, maršrutų sudarymo gebėjimų.
<b>Kraštovaizdžio architektūra ir aplinkotvarka</b>	Kaupiami ir vertinami duomenys apie aplinką. Šiai veiklai reikia supratimo apie aplinką ir galimą pastatų, parkų, kelių poveikį juos naudojančioms žmonėms. Architektūros elementai, pastatų konstrukcijos turi derėti prie šalies gyventojų poreikių.







ė

SAVAITRAŠTIS

veidas

DELFI

[www.delfi.lt](http://www.delfi.lt)


GEOkubas

ŠVIETIMO NAUJIENOS

INFORMACINIS LEIDINYS

BALANDIS

2011 4/304



# Geografijos olimpiada 6–8 klasių mokiniam „Mano gaublys”


ų      č

ų      č



# Rajonų/miestų ir Respublikinės geografijos olimpiados

XXIV-oji Lietuvos mokinių geografijos olimpiada



è

ù

ù

ù

è



ė

ūč




**Agnė Semėnaitė** (mokytoja Jolita Milaknienė). Vilniaus licėjus  
**Gabrielė Ivanovaitė** (mokytoja Zita Talutienė). Kauno rajono Garliavos J. Lukšos gimnazija


**Gražvydas Dargis** (mokytoja Jolanta Jūrienė). Mažeikių Viekšnių gimnazija

**Ignas Kriaučiūnas** (mokytoja Marytė Šlekienė). Marijampolės Marijonų gimnazija

ų







č

ě



é

é

