
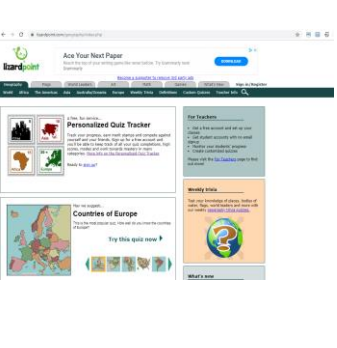

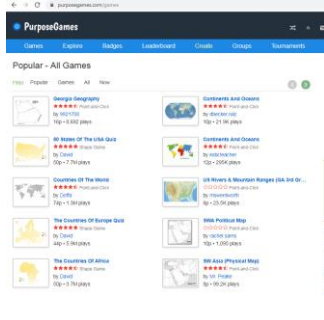

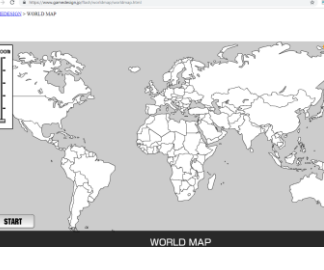

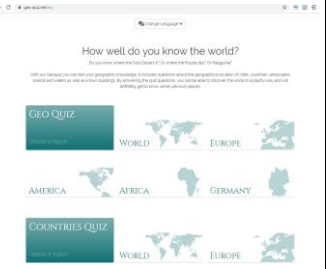


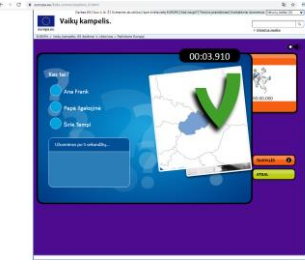






Žaidimo screenas	Žaidimo internetinis puslapis	Taikymas pagal klases	Žaidimo apibūdinimas
Žaidimas Nr.1 Play Kids Games			
	<p>http://www.playkidsgames.com/geographygames.html</p>	<p>Pritaikoma visose klasėse. Labiau tinka 6-8 klasėms.</p>	<p>Pateikta 16 geografinių žaidimų. Žaidimai skirti žemynams ir pasaulio valstybėms mokytis bei gerai orientuotis politiniame žemėlapyje. Pateikiami žemynų pavadinimai, kuriuos reikia atitinkamai pažymėti žemėlapyje arba galima spustelėti ir vilkti vaizduojamą valstybės kontūrą į reikiamą vietą žemėlapyje. Galima pasirinkti atskirai žemyną (Australija, Azija, Afrika, Europa ir Amerika) ir juose atlikti geografines dëliones.</p>
Žaidimas Nr.2 The World map ir Flags Quizzes			
	<p>https://lizardpoint.com/geography/world-quiz.php</p> <p>https://lizardpoint.com/flags/index.php</p>	<p>Pritaikoma nuo 6 iki 12 klasės.</p>	<p>Galima mokytis arba patikrinti savo geografines žinias naudojantis žemėlapiu pagrindu sukurtais geografijos viktorinomis. Pateikta daugiau nei 200 geografinių žaidimų apie pasaulio valstybes, provincijas/valstijas, sostines, didžiuosius miestus, upes, kalnus, vëlavas ir kita. Pateikiami žemynai ir didieji regionai. Atlikus užduotis, galima išsaugoti savo rezultatai bei sekti savo pažangai. Mokytojai gali tikrinti savo mokinių rezultatus.</p>
Žaidimas Nr.3 Trivia Plaza			
	<p>https://www.triviaplaza.com/geography-world-quizzes/</p>	<p>Pritaikoma nuo 6 iki 12 klasės.</p>	<p>Galima rinktis iš daugiau nei 500 geografinių testų. Testai yra suskirstyti į temas: valstybės, sostinės, miestai, vëlavos, jûros, kalnai, upės, salos, geografinės koordinatės ir kt. Pasirinkus norimą temai, pateikiamas klausimo variantas (valstybės kontûras, objekto pavadinimas, vëlavos nuotrauka, pažymėtas objektas žemėlapyje ir kt.) ir reikia iš duotų 4 variantų pasirinkti teisingą atsakymą.</p>




Žaidimo screenas	Žaidimo internetinis puslapis	Taikymas pagal klases	Žaidimo apibūdinimas
Žaidimas Nr.4 Purpose games			
	https://www.purposegames.com/games/geography	Pritaikoma visose klasėse.	Daugiau nei 800 geografinių žaidimų įvairovė. Didelis temų pasirinkimas: atskirų valstybių, regionų, valstybių vėliavos, miestai, sostinės, valdymo formos, gamtos objektai ir kt. Užduotys pateikiamos žemėlapiuose, skirtos reakcijai ir orientavimosi greičiui lavinti. Mokiniai gali palyginti savo rezultataž ir užduoties atlikimo laiką su dalyviais iš viso pasaulio.
Žaidimas Nr.5 Sheppard			
	http://www.sheppardsoftware.com/Geography.htm	Pritaikoma nuo 6 iki 12 klases.	Daugiau nei 100 žaidimų pateikiami patrauklia forma žemėlapiuose. Šie žaidimai mokiniams gali padėti susidaryti „mentalinį pasaulio žemėlapi“ - nuo didelio žemynų vaizdo iki vietos kraštovaizdžio. Galima pasirinkti viso pasaulio ar regioninius žaidimus, išbandyti savo jėgas atliekant „Pasaulio orientyrų“ galvosūkius ir sužinoti dienos faktą. Geografiniai žaidimai yra suskirstyti į lygius (pradedantiesiems, vidutiniams, pažengusiems ir ekspertams).
Žaidimas Nr.6 World map			
	https://www.gamedesign.jp/flash/worldmap/worldmap.html	Pritaikoma visose klasėse, bet labai tinka žemesnėse.	Šis žaidimas skirtas pasaulio valstybėms mokytis. Valdymas labai paprastas. Pateikiamas valstybės pavadinimas, kurį reikia surasti per 10 sekundžių ir pažymėti žemėlapyje. Už neteisingus spėjimus laikas trumpinamas. Šis žaidimas skirtas orientavimuisi.




Žaidimo screenas	Žaidimo internetinis puslapis	Taikymas pagal klases	Žaidimo apibūdinimas
Žaidimas Nr.7 GeoNet			
	http://www.eduplace.com/geonet/geonet.html	Pritaikoma 6-7 klasėse.	Tai lengvai žaidžiamas klausimų ir atsakymų žaidimas. Norint pradėti žaidimą, reikia pasirinkti pasaulį arba JAV, o tuomet - regioną. Galima pasirinkti klausimus iš šešių kategorijų - pasaulis, vietos ir regionai, gamtinė sritis, visuomeninė sritis, aplinka ir visuomenė bei geografinis panaudojimas. Galima pritaikyti greitam žinių patikrinimui.
Žaidimas Nr.8 Geoquiz			
	https://www.geo-quiz.net/en/	Pritaikoma nuo 6 iki 12 klases.	Tai patrauklia forma pateikiami 7 žaidimai žemėlapiuose. Galima pasirinkti atskirai žemyną (Europa, Amerika, Afrika) arba Vokietijos valstybę. Pateikiami valstybių, miestų, gamtos objektų, žinomų pastatų pavadinimai, kuriuos reikia kuo tiksliau pažymėti žemėlapyje. Kuo arčiau pažymima ieškomos vietos, tuo daugiau taškų galima gauti. Mokiniam galima pasirinkti užduočių lygį (lengvą arba sunkų) bei kalbą (anglų, vokiečių, rusų, arabų, persų).
Žaidimas Nr.9 Primary Games			
	http://www.primarygames.com/social_studies.php	Pritaikoma nuo 6 iki 12 klases.	Pateikta 10 geografinių žaidimų įvairia forma (testai, užduotys su žemėlapiu). Galima rinktis temas: valstybės, JAV valstijos, sostinės, vėliavos, tautos. Atliekant užduotis galima pereiti į aukštesnį lygį ir kuo greičiau pasirenkamas teisingas atsakymas, tuo daugiau gaunama taškų.

Žaidimo screenas	Žaidimo internetinis puslapis	Taikymas pagal klases	Žaidimo apibūdinimas
Žaidimas Nr.10 Geo Quizzes			
	http://www.geoquizzes.com/	Pritaikoma visose klasėse. Labiau tinka 6-8 klasėms.	Pateikta 20 geografinių žaidimų, kurie skirti orientavimuisi. Užduotys pateikiamos žemėlapiuose. Galima pasirinkti konkretų žemyną ar valstybę (Kanada, Australija, Italija, Prancūzija ir kt.) ir pateiktą sostinę, miestą, administracinį vienetą, upę ar kitą geografinį objektą pažymėti žemėlapyje.
Žaidimas Nr.11 Pažink Europą			
	https://europa.eu/kids-corner/explore_lt.html	Pritaikoma visose klasėse. Labiau tinka 6-8 klasėms.	Šis žaidimas skirtas kuo geriau pažinti Europą, išverstas į 35 pasaulio kalbas, tarp jų ir į lietuvių kalbą. Galima pasirinkti veikėją, mesti kauliuką ir atsakyti į testinius klausimus apie Europos žemyną ar atpažinti Europos valstybių kontūrus, vėliavas, garsius Europos veidus bei vietas. Žaidimo pabaigoje galima pamatyti savo rezultatą, o norint jį pagerinti, galima prisiregistruoti ir vėliau dar kartą sužaisti.
Žaidimas Nr.12 Quia			
	https://www.quia.com/shared/geography/	Pritaikoma visose klasėse.	Galima rinktis iš 100 įvairių geografinių žaidimų. Užduotys pateikiamos žemėlapiuose, testų, žodžių įrašymo bei išbraukimo, kortelių ir kitomis patraukliomis formomis. Temų įvairovė yra taip pat didelė: žemynai ir vandenynai, politinė ir gamtinė geografija, kultūros, kalbos, administraciniai vienetai, konkrečių žemynų gamtiniai objektai, žemės drebėjimų klasifikavimas ir kt. Atlikus testų užduotis - galimybė patikrinti atsakymus.




Žaidimo screenas	Žaidimo internetinis puslapis	Taikymas pagal klases	Žaidimo apibūdinimas
Žaidimas Nr.13 National Geographic Kids Games			
	https://kids.nationalgeographic.com/search-results/?q=geography%20games	Pritaikoma visose klasėse. Labiau tinka 6-8 klasėms.	“National Geographic” turi puikią svetainę, kuri padeda įvairaus amžiaus moksleiviams daugiau sužinoti apie geografiją. Žaidimai pateikiami testo forma apie gamtinius objektus, pasaulio rekordus, gyvūnus, garsius pasaulio pastatus ir kita. Atliekant užduotis, papildomai pateikiami įdomūs faktai susiję su testo klausimu. Prisiregistravus, galima žiūrėti vaizdo įrašus.
	https://kids.nationalgeographic.com/games/quizzes/		
Žaidimas Nr.14 GeoSpy			
	http://www.missmaggie.org/2012/01/24/geospy/#more-1590	Pritaikoma nuo 6 iki 8 klasės.	Norimą žaidimą galima pasirinkti iš trijų kategorijų: žemynai, valstybės bei Šiaurės Amerikos administraciniai vienetai. Užduotys pateikiamos žemėlapiuose. Kiekvienam žaidimui yra skiriamas skirtingas laikas.
Žaidimas Nr.15 Toporopa			
	https://www.toporopa.eu/	Pritaikoma visose klasėse. Labiau tinka 6-8 klasėms.	Pateikta daugiau nei 30 geografinių žaidimų, kurie skirti mokytis ar patikrinti turimas žinias apie Europos žemyną. Užduotys pateikiamos žemėlapiuose, galima rinktis iš įvairių temų: Jungtinė Karalystė ir Airija (miestai, kalnai, upės), Europos žemyno valstybės, vėliavos, upės, kalnai, jūros, ugnikalniai, monarchijos ir kt. Užduotys yra išverstos į 15 kalbų.

Žaidimo screenas	Žaidimo internetinis puslapis	Taikymas pagal klases	Žaidimo apibūdinimas
Žaidimas Nr.16 World Geography Games			
	https://world-geography-games.com/world.html	Pritaikoma visose klasėse.	Pateikta daugiau nei 50 žaidimų patrauklia forma žemėlapiuose. Žaidimai orientuoti į greitą žinių patikrinimą, todėl mokiniai gali rinktis bendrąją pasaulio geografiją arba atskirai konkrety žemyną. Temų įvairovė yra didelė: Žemės sandara, atmosferos sandara, jūros, ežerai, dykumos, kalnai, ugnikalniai, valstybės, vėliavos ir kt.
Žaidimas Nr.17 Seterra			
	https://online.seterra.com/	Pritaikoma visose klasėse.	Daugiau nei 300 įdomių mokomųjų geografinių žaidimų, kurie išversti į 35 pasaulio kalbas, tarp jų ir į lietuvių kalbą. Laikoma aukščiausia žemėlapių viktorinos svetaine. Užduotys pateiktos patrauklia forma ir leidžia susipažinti su pasaulio valstybėmis, sostinėmis, jūromis, vėliavomis, taip pat su atskirų žemynų miestais bei gamtiniais objektais. Atlikus užduotis, pateikiami rezultatų sąrašai, todėl galima sekti savo pažangą. Galima atsisiųsti ir atsispausdinti, kai kurias užduotis PDF formatu arba patiems sudaryti naują viktoriną ir lengvai pasidalinti su kitais.
Žaidimas Nr.18 GeoLudum			
	https://www.geoludum.com/	Pritaikoma nuo 6 iki 12 klasių.	Pateikti 5 žaidimai, kurie suskirstyti į kategorijas: pasaulio, Europos, JAV, Ispanijos ir Katalonijos. Užduotys pateikiamos žemėlapiuose, skirtos reakcijai ir orientavimosi greičiui lavinti. Žaidime pateikiamas miesto pavadinimas, kurį reikia pažymėti kuo tiksliau žemėlapyje. Užduotys suskirstytos į 4 lygius. Kiekvienam atsakymui skiriama 10 sekundžių ir minutė, kad būtų galimybė atsakyti kuo daugiau klausimų ir surinkti didesnę taškų sumą. Po kiekvieno pažymėto miesto žemėlapyje, pateikiamas atsakymas ir parodomas atstumas nuo pažymėto iki tikslaus atsakymo. Žaidimai išversti į tris kalbas.

Žaidimo screenas	Žaidimo internetinis puslapis	Taikymas pagal klases	Žaidimo apibūdinimas
Žaidimas Nr.19 PlayGeography			
	https://www.playgeography.com/	Pritaikoma nuo 6 iki 12 klases.	Galima mokytis arba patikrinti savo geografines žinias naudojantis žemėlapiu pagrindu sukurtais geografijos žaidimais. Pateikta daugiau nei 80 geografinių žaidimų apie pasaulio valstybes, valstijas/regionus, sostines, miestus, vėliavas ir kt. Užduotys orientuotos į detalesnį žemėlapių išmanymą – parodyti valstybes žemėlapyje, surasti valstybę su jos pateikta vėliava arba nurodyti konkrečios valstybės visas provincijas ar regionus ir kt. Atlikus užduotis, pateikiamas rezultatas.
Žaidimas Nr.20 Coolmath Games			
	https://www.coolmathgames.com/1-geography-games	Pritaikoma nuo 6 iki 8 klases.	Pateikta 18 geografinių žaidimų. Žaidimai skirti pasaulio valstybėms bei provincijoms/vasltijoms mokytis bei gerai orientuotis politiniame žemėlapyje. Galima pasirinkti atskirai žemyną (Azija, Afrika, Okeanija, Europą ir Amerika) ar valstybę (Meksika, Kanda, JAV, Australija) ir jame atlikti geografines dëliones.
Žaidimas Nr.21 World Countries Quiz			
	https://www.memory-improvement-tips.com/online-geography-game.html	Pritaikoma visose klasese. Labiau tinka 6-8 klasems.	Pateikti 24 geografiniai žaidimai, kurie padeda patikrinti žinias apie pasaulio valstybes, sostines ir vėliavas. Užduotys pateiktos žemėlapiuose. Atliekant užduotis, papildomai pateikiama trumpa statistinė informacija apie kiekvieną valstybę. Žaidimai išvesrti į 9 kalbas.

Žaidimo screenas	Žaidimo internetinis puslapis	Taikymas pagal klases	Žaidimo apibūdinimas
Žaidimas Nr.22 Helpful Games			
	https://www.helpfulgames.com/subj/ects/geography/	Pritaikoma visose klasėse. Labiau tinka 6-8 klasėms.	Pateikti 7 geografiniai žaidimai, kurie skirti gerai orientuotis politiniame žemėlapyje. Pateikiami valstybių, miestų ar valstijų pavadinimai, kuriuos reikia atitinkamai pažymėti žemėlapyje. Galima pasirinkti atskirai žemyną (Azija, Afrika, Europą ir Ameriką) ir juose atlikti užduotis. Kiekvienas žaidimas yra suskirstytas į lygius, kurie skiriasi pagal užduoties atlikimo laiką. Vienas iš žaidimų, skirtas orientavimuisi pagal pasaulio kryptis.
Žaidimas Nr.23 United States Geography			
	http://scottbryce.com/us_geo/index.html	Pritaikoma nuo 6 iki 8 klasės	Galima rinktis iš 5 geografinių žaidimų, kurie padės mokytiis arba patikrinti turimas žinias apie JAV valstijas ir jų sostines, gamtinius objektus, miestus. Užduotys pateiktos žemėlapiuose.
Žaidimas Nr.24 Map Puzzles			
	http://www.yourchildlearns.com/map-puzzles.htm	Pritaikoma nuo 6 iki 8 klasės	Galima mokytiis arba patikrinti savo geografines žinias naudojantis žemėlapiu pagrindu sukurtais geografinėmis dėlionėmis. Pateikiami valstybių, provincijų/valstijų pavadinimai, kuriuos reikia atitinkamai pažymėti žemėlapyje arba galima spustelėti ir vilkti vaizduojamą valstybės kontūrą į reikiamą vietą žemėlapyje. Galima atskirai pasirinkti žemyno (Australija, Azija, Afrika, Europa, Amerika) arba valstybės (JAV, Kanada, Indija Kinija, Meksika) žemėlapi ir juose atlikti geografines dėliones.

Žaidimo screenas	Žaidimo internetinis puslapis	Taikymas pagal klases	Žaidimo apibūdinimas
Žaidimas Nr.25 JetPunk			
	https://www.jetpunk.com/tags/geography	Pritaikoma visose klasėse.	Galima rinktis iš daugybės įvairių geografinių žaidimų. Didelis temų pasirinkimas: pasaulio valstybės, sostinės, didžiausi pasaulio miestai, NATO narės, monarchijos, pasaulio valstybių prezidentai, nacionaliniai patiekalai, nacionaliniai parkai ir kt. Užduotys pateiktos įvairiomis formomis: žemėlapiuose, klasifikacijos, dėlionės, žodžių įrašymas. Daugelis šių žaidimų orientuoti į geografinį raštingumą.
Žaidimas Nr.26 Loginiai žaidimai			
	http://www.loginiaizaidimai.lt/gaires/geografijos-zaidimai/	Pritaikoma visose klasėse. Labiau tinka 6-8 klasėms.	Galima mokytis arba patikrinti savo geografines žinias naudojantis žemėlapiu pagrindu sukurtais geografijos žaidimais. Pateikti 23 geografiniai žaidimai, kurie skirti pasaulio valstybėms mokytis bei gerai orientuotis politiniame žemėlapyje. Užduočių tipai yra keli - nustatyti valstybių padėtį žemėlapyje, atpažinti valstybių vėliavas, rasti pateikto miesto kortelių antrines ir kt.
Žaidimas Nr.27 Protų mūšiai			
	https://protumusiai.draugas.lt/	Pritaikoma visose klasėse.	Galima mokytis arba patikrinti savo geografines žinias naudojantis testo pagrindu sukurtomis geografinėmis užduotimis. Pateikti 6 geografiniai žaidimai lietuvių kalba. Testai yra suskirstyti į temas: valstybių vėliavos, valstybių sostinės, atstumai tarp miestų, Lietuvos miestai, miestų herbai, įspūdingiausios vietos. Pasirinkus norimą temą, pateikiamas klausimo variantas (miesto pavadinimas, vėliavos, miesto ar vietovės nuotrauka) ir reikia iš duotų 3 ar 4 variantų pasirinkti teisingą atsakymą.

Žaidimo screenas	Žaidimo internetinis puslapis	Taikymas pagal klases	Žaidimo apibūdinimas
Žaidimas Nr.28 Pažymėk			
	http://pazymek.lt/	Pritaikoma visose klasėse.	Žaidimas yra lietuvių kalba. Prieš žaidžiant būtina prisijungti. Pateikiama miesto reprezentacinė fotografija ir reikia tiksliai pažymėti miestą žemėlapyje. Po kiekvieno pažymėto miesto žemėlapyje, pateikiamas atsakymas ir parodomas atstumas nuo pažymėto iki tikslaus atsakymo.
Žaidimas Nr.29 The Traveler IQ Challenge			
	https://www.travelark.org/tiq	Pritaikoma nuo 6 iki 12 klases.	Pateikta 14 geografinių žaidimų, kurie skirti orientavimuisi ir detalesniam žemėlapio išmanymui. Pateikiami sostinių ar vėliavų pavadinimai bei kraštovaizdžių, paminklų, garsių objektų fotografijų vietos, kurias reikia tiksliai pažymėti žemėlapyje. Po kiekvieno pažymėto varianto žemėlapyje, pateikiamas atsakymas ir parodomas atstumas nuo pažymėto iki tikslaus atsakymo.
Žaidimas Nr.30 Virtual Pilot			
	http://www.lufthansa-vp.com/vp1/play.html	Pritaikoma visose klasėse	Šis žaidimas skirtas pasaulio miestams mokytis. Valdymas labai paprastas. Pateikiamas miesto pavadinimas, kurį reikia surasti per 8 sekundes ir pažymėti žemėlapyje. Šis žaidimas skirtas orientavimuisi.