



7 žinutės mokytojams

Geografas Rytas Šalna

Geografija yra labiausiai kintantis ir nuolatinio atsinaujinimo reikalaujantis mokomasis dalykas



Mokyklinė geografija žengia į naują epochą

Geografija yra mokslas apie individą (žmogų), bendruomenę, visuomenę, žmoniją dabar, rytoj ir ateityje.





Geografijai tenka bemaž svarbiausias vaidmuo

darnaus vystymosi darbotvarkei pateikti, formuoti reikiamas nuostatas, supratimą ir kritinį vertinimą

Geografija – tai vieta, vietovė, teritorija

Nuo Eratosteno laikų tai buvo mokslas apie oikumena, ši nuostata išliko kelis tūkstančius metų, o dabar mūsų suvokiama kaip skirtingi erdvės lygmenys



Geografijos mokytojas

Tai lobis mokyklai ir
mokiniam



Geografija žino kelią ir visada vedą į tikslą

Geografija nagrinėja gamtos ir visuomenės ryšį, iš jo kylančias problemas ir ieško jų sprendimo būdų




Geografija yra gebėjimų ugdymo ir įgūdžių plėtojimo kalvė

Skills, skills, skills...

Latitude and longitude

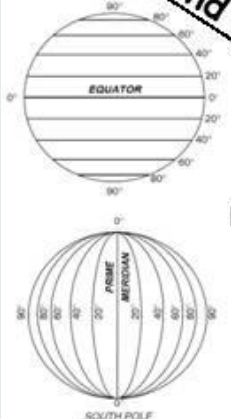
A **sketch** is a drawing which is drawn from an image or view of what you see.

Sketches should show the main features of that image or view.



Latitude lines show how far **north** or **south** you are from the Equator (0°).


Longitude lines show how far **east** or **west** a place is from the prime meridian (0°).



Sketching

Map symbols

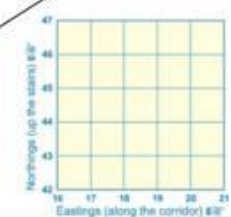
Always use the key provided!



PO

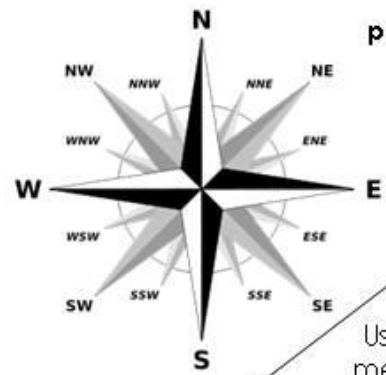
Four figure

1. Locate the **bottom left hand corner**
2. Go **along the corridor** until you get to the correct horizontal line for your square
3. Go **up the stairs** until you find the correct vertical line for your square
4. Give the **4 figure grid reference**



Compass directions

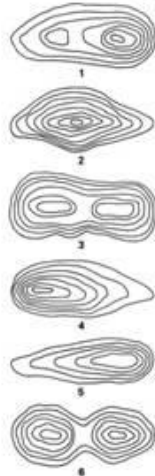
Use to locate a **place**. You will get higher marks!



Used to measure meters above sea level.

Contour lines

The **closer** the lines the **steeper** the gradient.

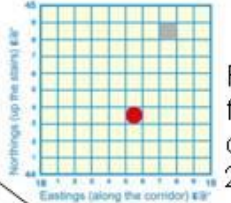


Geographical skills


Six figure

Follow instructions for four figure grid references, but add:

- 2a. Go **'along the corridor'** counting the tenths (*little steps*)
- 3b. Go **'up the stairs'** counting the tenths (*little steps*)
4. Add these two numbers to make it a **6 figure grid reference**



Scale

- a) (1 centimeter represents 250 meters)
- b) 1: 25 000
- c) 



**Tik sąveika
ir ryšys mus
veda į
sėkmę**